

## EVIDÊNCIAS DO ÊXODO


**Por Renan Fernandes:**

**Anteriormente Vimos As evidências bíblicas e arqueológicas da vida De Youssef, E mostramos q as evidências apontam para o vizer ANKHU, que viveu no final da 12º dinastia egípcia, hoje apresentaremos as evidências do êxodo bíblico ,**

**Primeiro iremos identificar onde seria o monte Sinai Bíblico ,**

Segundo a atual Tradição, se diz que o monte Sinai está na famosa península do Sinai, Mas Apresentarei evidências de que essa afirmação é equivocada , e que o verdadeiro monte Sinai está localizado na arábia saudita, Em Jabal Al-Lawz ,

Algo que destaca essa montanha das outras, e que seu topo Tem uma coloração escura, Como se tivesse sido Queimada ,



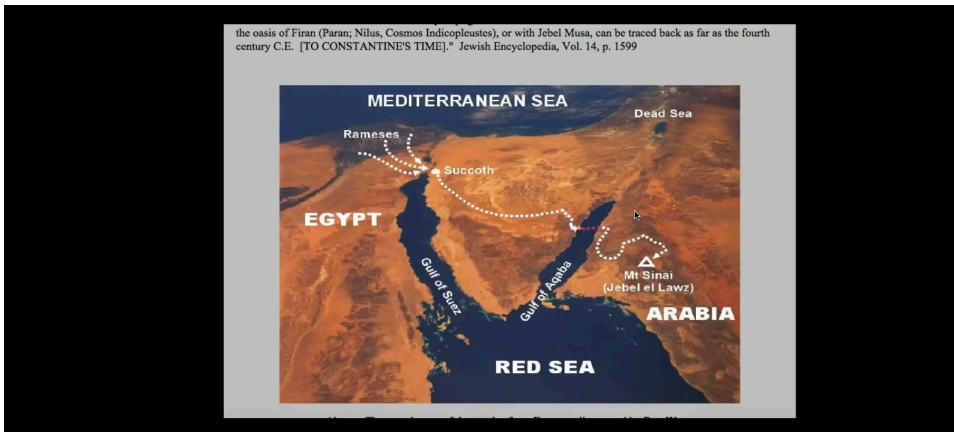

**Êxodo 19:18 – “E todo o monte Sinai fumegava, porque o Senhor desceu sobre ele em fogo; e a sua fumaça subiu como fumaça de uma fornalha, e todo o monte tremeu grandemente.”**

Na bíblia também vemos Que, quando Moisés subiu ao Sinai para receber os 10 mandamentos, Os filhos de Israel Fizeram para si um Bezerro de ouro , e o colocaram em um altar , Êxodo 32


Na base de Jabal Al-Lawz, foram encontrados um grande autar de pedras , que tinha desenhos de um Bezerro, mostrando mais uma forte conexão ao monte Sinai Bíblico ,



Porque abordei primeiro a localização do monte Sinai? , Porque isso nos permite descobrir a localização da terra de mídiã, A terra para onde Moisés fugiu após matar um Egípcio ,



Segundo as evidências que apresentaremos , A região da abertura do mar vermelho foi o Golfo de Aqaba , oque destaca essa região e que ela se encaixa perfeitamente com a descrição bíblica , nessa região contém uma enorme praia , que e cercada por montanhas ,

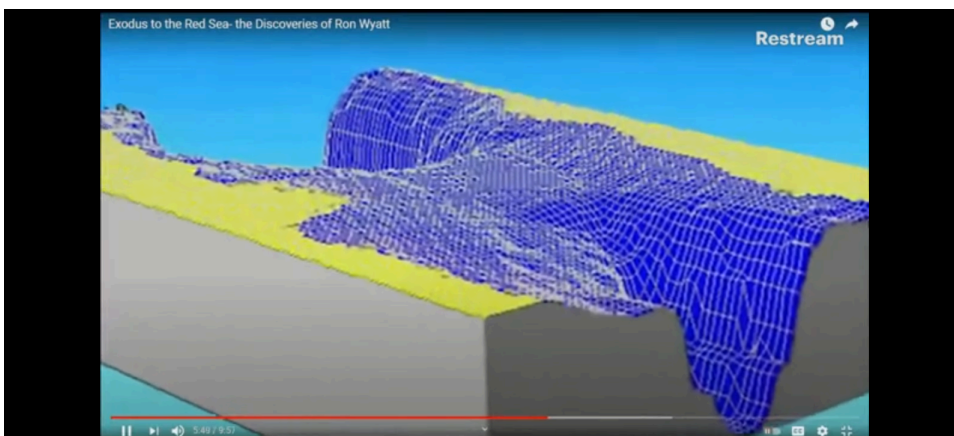


Da para imaginar perfeitamente cena , os Egípcios Vindo com carruagens para capturar os filhos de israel, e bem ali no meio , entre as montanhas, o criador interviul ,

Êx 14:3: **"Porque Faraó dirá dos filhos de Israel: Eles estão encurralados na terra, o deserto os encerrou."**

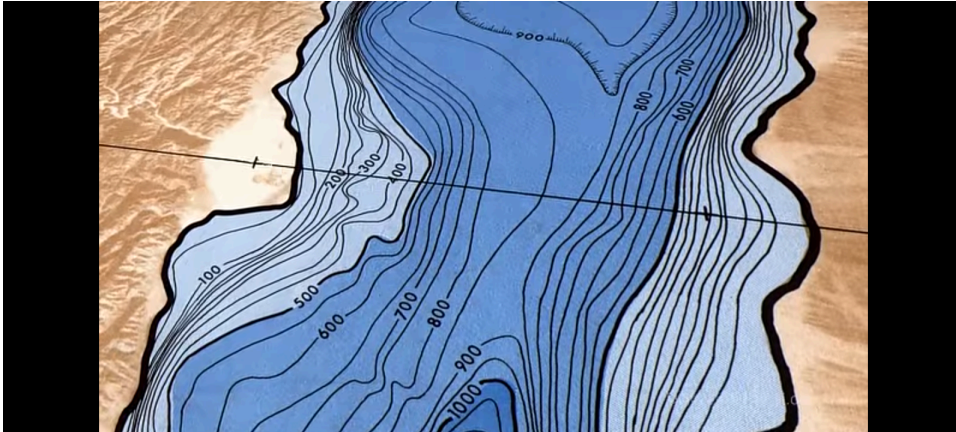
**"...eles estavam cercados de montanhas, do mar e de seus inimigos..."**

Josefo. Antiguidades dos Judeus. 2.15.4



Nessa região, Também foi encontrado algo muito imprecionante , foi descoberto q nessa área contém uma grande Ponte de terra , que se estende até a outra ponta do golfo,


**Is 51:10: "Não és tu aquele que tem secado o mar, as águas de grande profundidade, que tem feito das profundezas do mar um caminho para o resgatado atravessar?"**



**Êx 24:4: "E Moisés escreveu todas as palavras do Senhor, e levantou-se de manhã cedo e construiu um altar sob o monte, e doze pilares, segundo as doze tribos de Israel."**



A maior, e talvez a mais importante evidência de que essa e a rota do êxodo, foi encontrada Nas profundezas do golfo de Aqaba, Os restos das rodas dos carros de faraó,



Segundo as informações, as rodas Foram encontradas , preservadas através dos corais,

**Êx 14:23-26: "E os egípcios seguiram, e entraram atrás deles até o meio do mar, com todos os cavalos de Faraó, as suas carruagens e os seus cavaleiros. E aconteceu**

que, na vigília da manhã, o Senhor olhou para o exército dos egípcios por entre a coluna de fogo e de nuvem, e incomodou o exército dos egípcios, e soltou dos eixos as rodas de suas carruagens, para que andassem com dificuldade. Então disseram os egípcios: Fugamos da face de Israel, porque o Senhor luta por eles contra os egípcios. E o Senhor disse a Moisés: Estende a tua mão sobre o mar, para que as águas venham novamente sobre os egípcios, sobre as suas carruagens e sobre os seus cavaleiros.”

As evidências são vastas , existem várias versões apresentadas sobre a rota do êxodo, mais até Agora , A que mais se mostra verdadeira e com evidências, e Essa rota , do golfo de Aqaba, Até Jabal Al-Lawz, Através dos meus estudos e por meio da direção do Criador, Creio que essa e a rota mais precisa do êxodo que temos , em breve trarei Mais detalhes , Como por exemplo, Quem era o faraó do êxodo,



SHALOM !